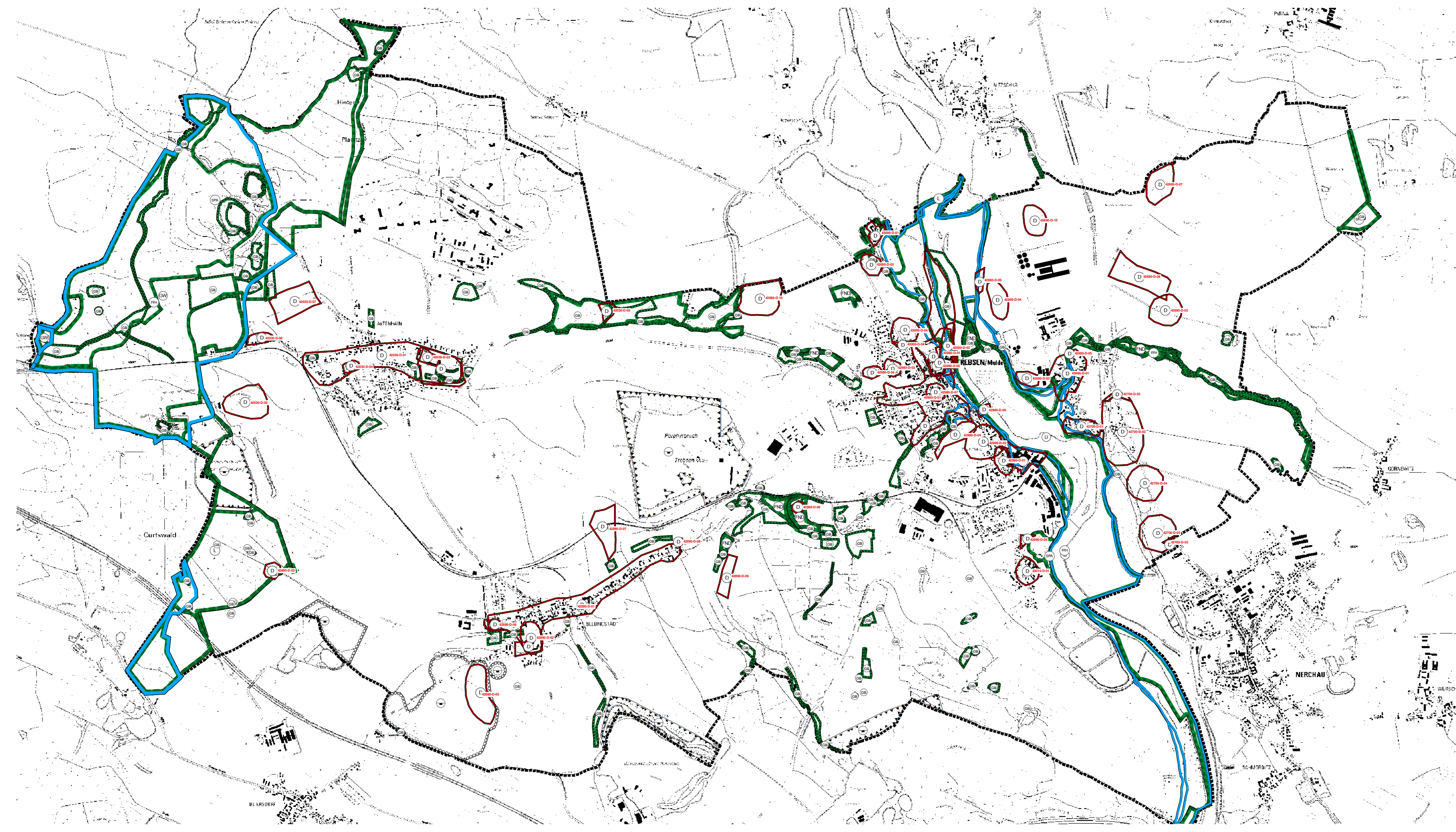


# Flächennutzungsplan Trebsen



## Planzeichenerklärung gem. PlanzV 90

10. Wasserflächen und Flächen für die Wasserwirtschaft, den Hochwasserschutz und die Regelung des Wasserabflusses (§ 5 Abs. 2 Nr. 7 BauGB)

- Überschwemmungsgebiet
- Schutzgebiet Grund- und Quellwassergewinnung

11. Fläche für Aufschüttungen, Abgrabungen oder für die Gewinnung von Bodenschätzen (§ 5 Abs. 2 Nr. 8 und Abs. 4 BauGB)

- Umgrenzung Belastete Böden (Bebauung)
- Erweiterungsfläche Hauptbetriebsplan
- Abgrabungen, Bodenschätze

14. Regelungen für die Stadterhaltung und für den Denkmalschutz nach § 5 Abs. 4, § 9 Abs. 6, § 172 Abs. 1 BauGB

- Denkmalschutz

13. Planungen, Nutzungsregelungen, Maßnahmen und Flächen für Maßnahmen zum Schutz, zur Pflege und zur Entwicklung von Natur und Landschaft (§ 5 Abs. 2 Nr.10 und Abs. 4 BauGB)

- Gebietsabgrenzung des Europ. Netz Natura 2000
- Gebietsabgrenzung Allgemeine Schutzgebiete
- Gebietsabgrenzung Geschützte Biotopie
- FFH - Gebiet
- SPA Gebiet
- LSG - rechtskräftig
- FND - rechtskräftig
- Geschützter Biotop

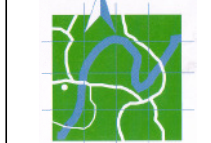
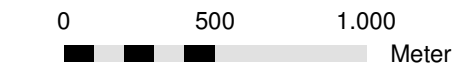
15. Sonstige Planzeichen

- Plangebietsgrenze

Darstellung auf Grundlage der Digitalen Topographischen Karte 1:10.000 des © Staatsbetriebes Geobasisinformation und Vermessung Sachsen 2009;

Darstellung auf der Grundlage von Daten des sächsischen Landesamtes für Umwelt, Landwirtschaft und Geologie, Dresden.

Dieser Plan ist urheberrechtlich geschützt. Bei Verwendung - auch in Ausschnitten- ist das Landschaftsplanungsbüro Dr. Bormann & Partner GmbH auf dem Plan zu vermerken.



**LANDSCHAFTS  
PLANUNGSBÜRO**  
Dr. Bormann & Partner GmbH

Marktgasse 7  
04668 Grimma  
Tel. (03437) 94 61 41, 91 11 56  
Fax (03437) 91 84 97  
mail@dr-bormann.de  
www.dr-bormann.de

	Datum	Name	Vorhaben	Blatt-Nr.
bearb.	10/2013	Ch. Bormann	<b>Flächennutzungsplan Trebsen Entwurf</b>	<b>02</b>
gepr.				
gez.	10/2013	R. Grotegut		
Auftraggeber	Stadtverwaltung Trebsen Markt 13 04687 Trebsen		Zeichnung	Maßstab
			<b>Schutzgebiete/ Restriktionen</b>	1:25.000
				Plangröße 297 x 660 mm