







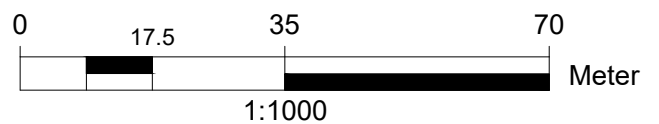


Legende Biototypen

-  sonstige extensive genutzte Weide frischer Standorte
-  sonstiger versiegelter Platz
-  sonstiger unversiegelter Platz
-  Lagerflächen
-  Ruderalflur

Sonstiges

-  Grenze des räumlichen Geltungsbereichs des vorhabenbezogenen Bebauungsplans
-  Baugrenze



vorhabenbezogener Bebauungsplan
"Solaranlage Seelingstädt" der Stadt Trebsen
Anlage 01 - Biototypenkartierung