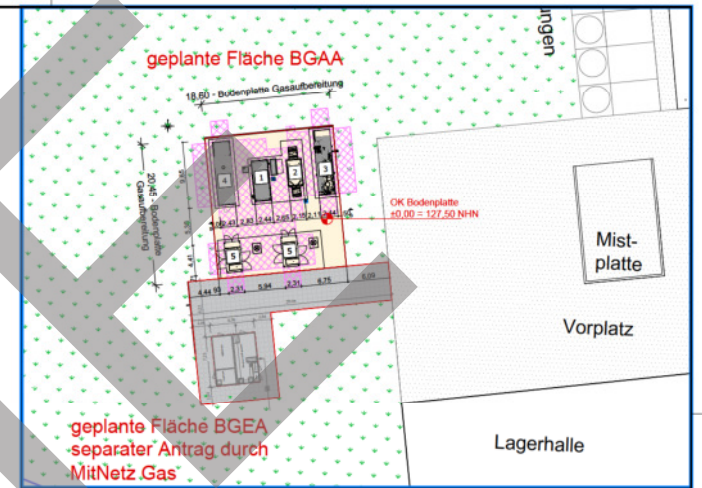


Betriebseinheiten

BE-Nr.	Bezeichnung
A005 - Biogasaufbereitungsanlage	
BE 1	Membrancontainer
BE 2	Biogaskompressor
BE 3	Biogasaufbereitungssystem
BE 4	Regenerative Thermische Oxidation (RTO)
BE 5	Biomethankompressor



Ausschnitt Werksplan



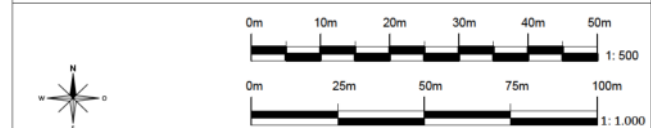
Legende:

- Flurstücknummer des geplanten Anlagenstandortes
- Antragsgegenstand
- Grundfläche vorhanden
- Flurstücknummer der Nachbargrundstücke
- separater Antrag BGEA durch MitNetz Gas
- Kompensationsmaßnahme, vorhanden
- Einfahrt/Ausfahrt
- vorhandene Bauten am Anlagenstandort
- Ackersfläche vorhanden
- Flurstücksgrenzen
- Abstandsflächen, neu abt. 3,00m
- Anpflanzung vorhanden
- Flurstücksgrenzen Baugrundstück
- öffentliche Verkehrsfläche
- Verkehrsfläche, vorhanden
- Verkehrsfläche, neu

Der Lageplan wurde erstellt auf Grundlage der digitalen Daten von:
 Landesamt für Geobasisinformation Sachsen [GeoSN]
 Olbrichtplatz 3, 01099 Dresden
 (Stand 28.12.2022)

Bundesland: Sachsen
 Gemeinde: Trebsen/Mulde
 Gemarkung: Neichen
 Flur: -
 Flurstück: 49/2, 193, 8/6, 8/7

Die vorliegende Unterlage ist Stand der Genehmigungsplanung und keine Ausführungsplanung!



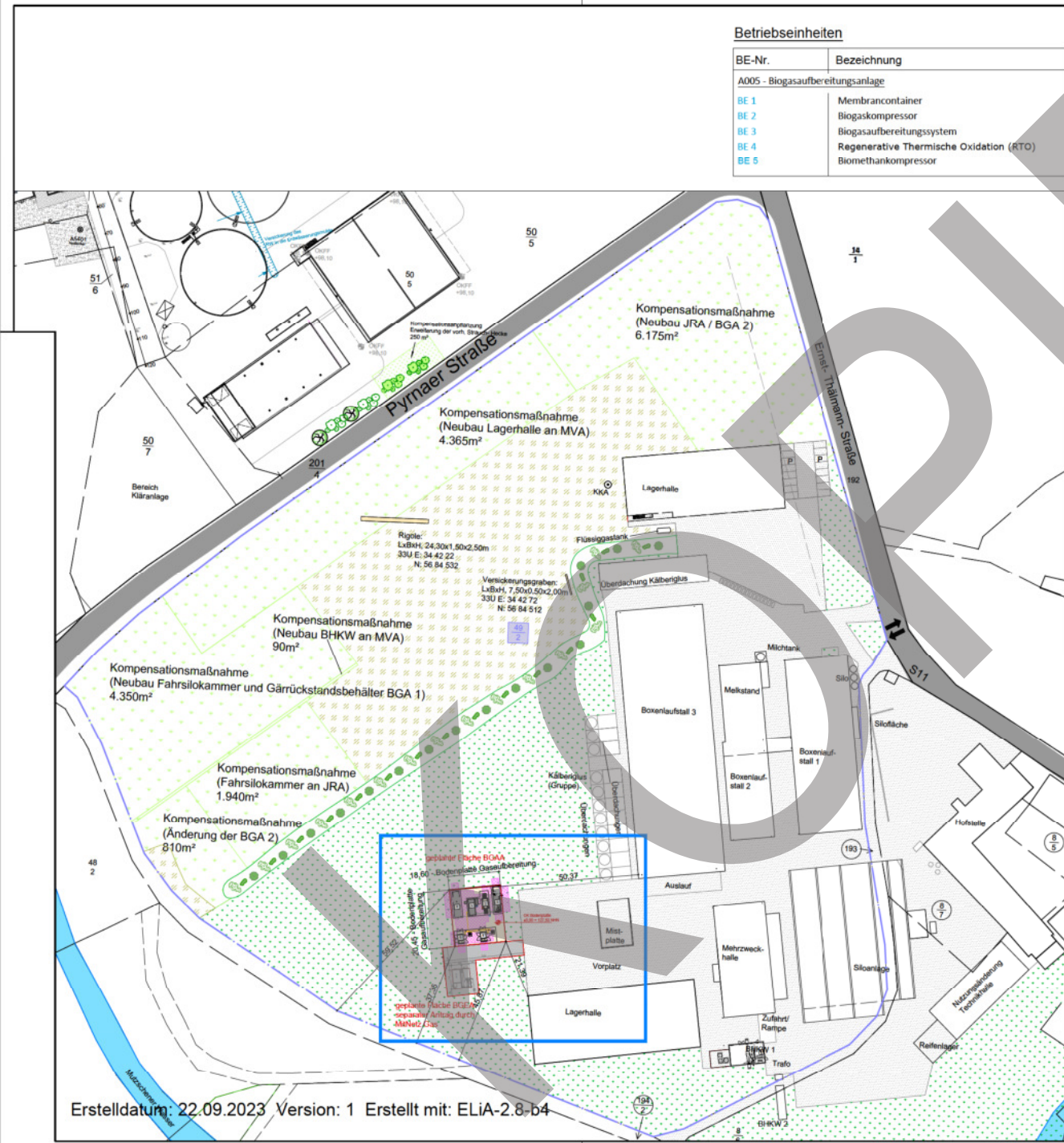
ANTRAGSTELLER: [Redacted]

PROJEKT:
 Bauantrag nach § 63 SächsBO
 zum Antrag nach § 4 BImSchG
 "Errichtung und Betrieb einer Biogasaufbereitungsanlage"
 am Standort der Milchviehanlage in Neichen

BEZEICHNUNG:
 Lageplan Bau

Index	Datum	Name	Maßstab
1	2023/09/22	Wappler	1:1.000
letzte Änderung			2023/09/22
Erstellungsdatum			12.07.2023
Dateiname:			

Verbindungsstelle
 Die durch den Bauherrn
 zu errichtende Verbindung
 ist als Bestandteil der
 Anlage zu betrachten.
 Dieser Plan zeigt die
 Lage der Verbindung
 im Zusammenhang mit
 dem Geländeplan.
 Copyright
 © 2023 GeoSN



Erstelldatum: 22.09.2023 Version: 1 Erstellt mit: ELiA-2.8-b4